KEY MAP

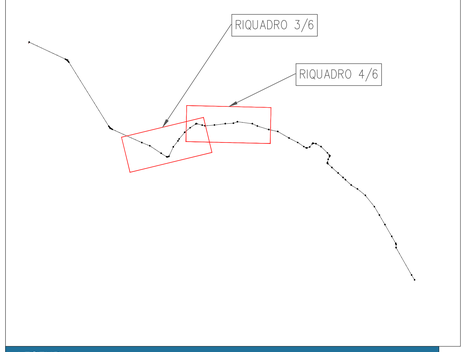

LEGENDA

- Aree di scavo
- Aree di riporto

NOTE:

La tabella riepilogativa in cui sono riportate le quantità di sterro e di riporto è riferita a tutto l'intervento del Tronco 3.

Planimetria di individuazione delle aree di scavo e riporto - Riquardo 3/6

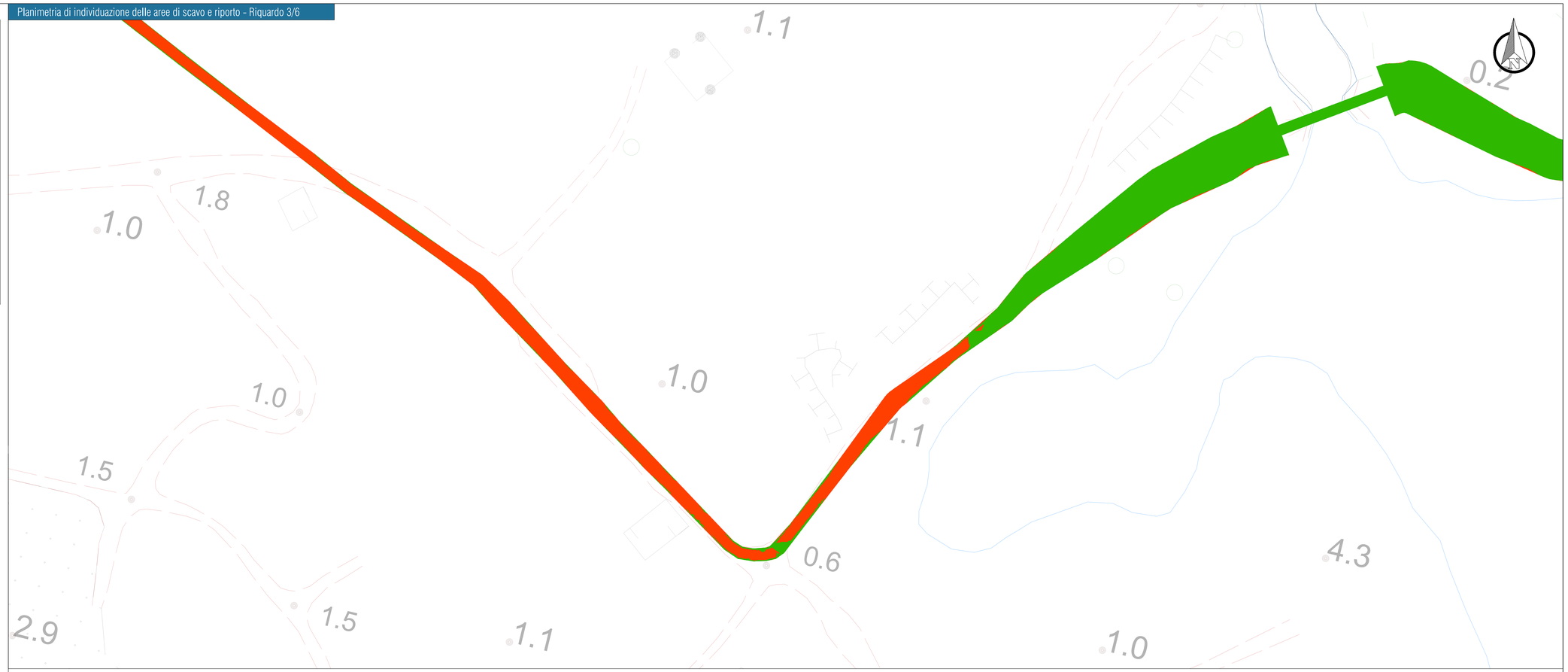

Planimetria di individuazione delle aree di scavo e riporto - Riquardo 4/6

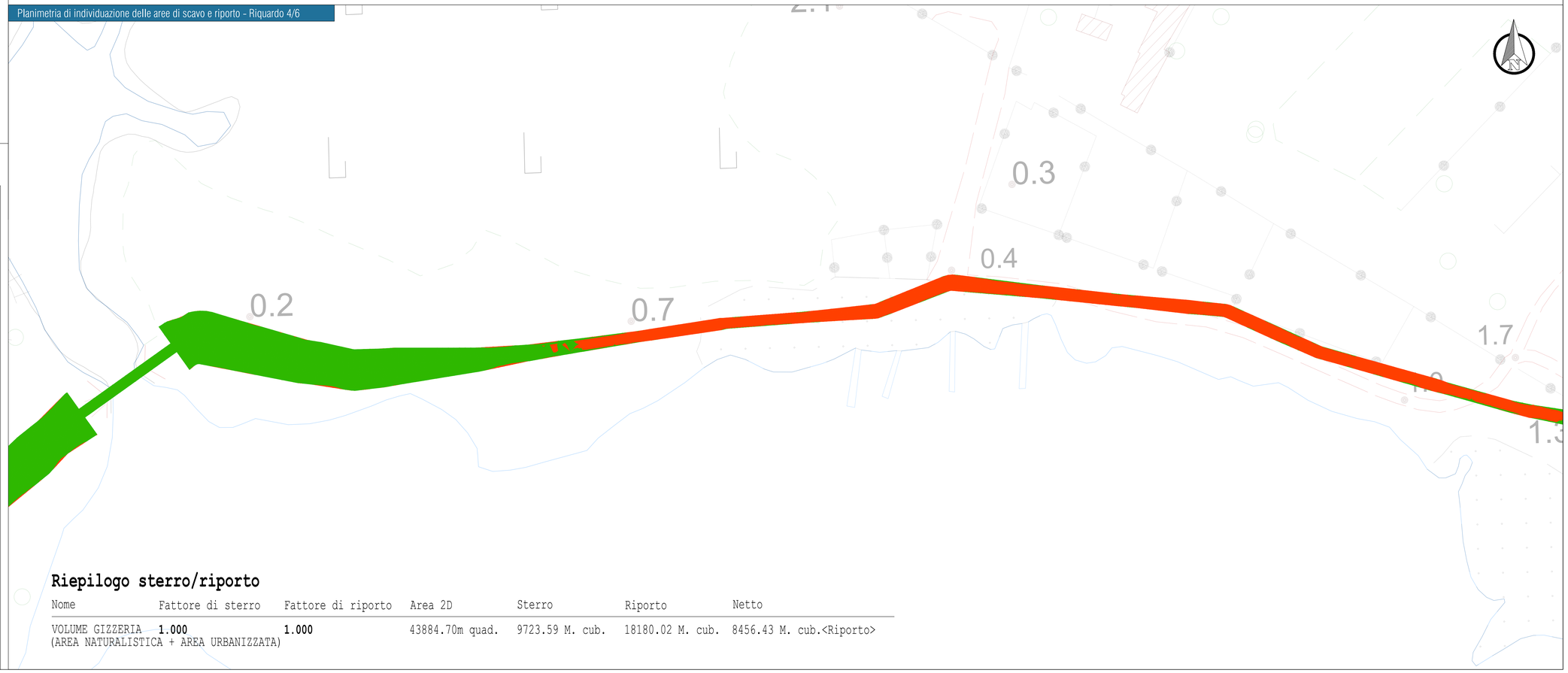

Riepilogo sterro/riporto

Nome	Fattore di sterro	Fattore di riporto	Area 2D	Sterro	Riporto	Netto
VOLUME GIZZERIA (AREA NATURALISTICA + AREA URBANIZZATA)	1.000	1.000	43884.70m quad.	9723.59 M. cub.	18180.02 M. cub.	8456.43 M. cub.<Riporto>

Finanziato dall'Unione europea NextGenerationEU

SACAL

Società Aeroportuale Calabrese
Crotone, Lamezia Terme, Reggio Calabria

A.U. - Amministratore Manager: Maria PANDONE
Prod Holder Progettazione: Ing. Stefania RAIMONDO
Prod Holder Manutenzione: Ing. Filippo MALAFARINA
Prod Holder Terminal: dott.ssa Gabriella MILITO
RUP: Ing. Matteo MASTROIANNI
RUP SACAL: CFO ED ER dott. Cristian NUCI

RIQUALIFICA AMBIENTALE DELLA FASCIA NORD DELL'AEROPORTO CON REALIZZAZIONE DI PISTA CICLABILE PER LA VALORIZZAZIONE ECOSOSTENIBILE DELLA FASCIA COSTIERA (POLO DELLA VELA) E DEL LAGO LA VOTA

CIG: A0159668F5 CUP: H81D22000009002

Ambito di intervento: Trasporti e mobilità sostenibili – Fondi CIS scheda L05

PROGETTO ESECUTIVO

VIABILITA'

Planimetria di individuazione delle aree di scavo e riporto 2 di 3

PROGETTISTI:

Mandataria: HYpro srl

Mandanti: CORFONE + PARTNERS studios for urban architecture — **Ph.D. Arch. Cesare CORFONE**; SGMadeo — **Archeol. Simone Giosuè MADEO**

TEAM DI LAVORO

Responsabile progettazione opere infrastrutturali V.02: **Ing. Michele GISINNO**
Responsabile progettazione opere strutturali S.04 - Resp.ITACA: **Ing. Maurizio CARUSO**
Responsabile progettazione opere impiantistiche IB.04: **Ing. Raffaele CARIDDI,LLB**
Responsabile progettazione interventi naturalistici e paesaggistici P.01: **Arch. Cesare CORFONE**
Responsabile progettazione edifici E.19 e E.20: **Arch. Cesare CORFONE**
Archeologo: **Archeol. Simone Giosuè MADEO**
Geologo: **Geol. Giuseppe CERCHIARO**
Direttore operativo Geologo: **Geol. Giovanni DE FAZIO**
Coordinatore per la sicurezza in fase di Progettazione: **Ing. Roberto NUCCI**

Progettista e responsabile integrazioni e prestazioni specialistiche: **Ing. Daniele NUCCI**

ORDINE INGEGNERI COSENZA — Ingegnere DANIELE NUCCI — Settore Civile Ambientale

COMMITTENTE

S.A.CAL. S.p.A
Società Aeroportuale Calabrese
Via Aeroporto – 88046 Lamezia terme(CZ) ITALIA
Tel +39 0968-414212

PM Progettazione: Ing. Stefania RAIMONDO

PM Manutenzione: Ing. Filippo MALAFARINA

RESPONSABILE UNICO DEL PROCEDIMENTO

Ing. Matteo MASTROIANNI

Approvazione ENAC

Approvazione ENTI

CODICE ELABORATO: PE_VI_01_TAV_10_B — SCALA: 1:500

REV.	DATA	DESCRIZIONE	REDATTO	VERIFICATO	APPROVATO
00	Giugno 2025	PRIMA EMISSIONE	E. Mandarino	M. Sisinno	D.Nucci
01	Luglio 2025	SECONDA EMISSIONE	E. Mandarino	M. Sisinno	D.Nucci